

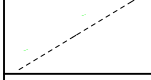
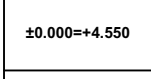

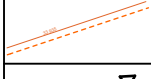
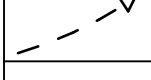
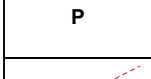
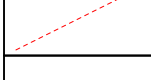



PIENEMTIE APZĪMĒJUMI

	Projektējamais objekts
	Projektējamais bruģakmens segums
	Meža zemes transformācijas zonas robeža
$\pm 0.000 = +4.550$	Grīdas augstuma atdzīme, kas atbilst Baltijas augstumu sistēmai
	Ieejas
	Piesaiste zemes robežai
	Transporta kustības shēma
P	Autostāvvietas (8 vietas)
	Zemes gabala dalījuma līnija
80880050673	Zemes vienības kadastra apzīmējums pēc sadalīšanas
	Tauvas josla gar upi
	Plānotā taciņas atrašanās vieta
	Transformators

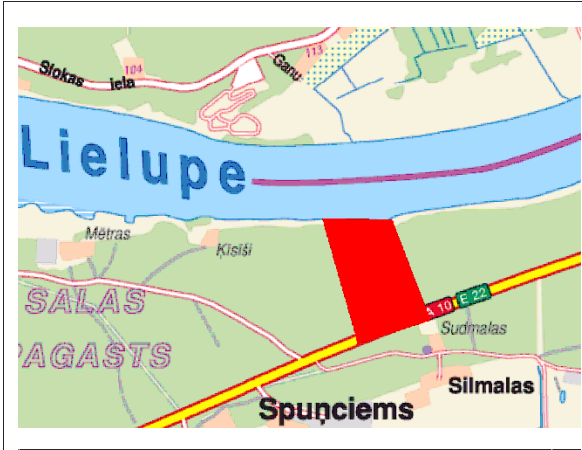
ĢP MARKAS LAPU SARAKSTS

LAPA	NOSAUKUMS	MĒROGS
ĢP-01	ĢP sadaļas vispārīgie rādītāji	-
ĢP-02	Ģenerālplāns	1 : 500

IZMANTOTIE NORMATĪVIE AKTI

LBN 201-15 "Būvju ugunsdrošība"
LBN 202-15 "Būvprojekta saturs un noformēšana"
LBN 211-15 "Dzīvojamās ēkas"
Mk. Nr. 1620 "Noteikumi par būvju klasifikāciju"
Mk. Nr. 529 "Ēku būvnoteikumi"
"Aizsargjoslu likums"

OBJEKTA NOVIETOJUMA SHĒMA



TEHNISKI EKONOMISKIE RĀDĪTĀJI


Zemesgabala platība	2,19 ha
Proj. objekta apbūves laukums	230,04 m²
Proj. objekta platība	312,36 m²
Proj. objekta būvtilpums	1 236,23 m³
Proj. apbūves intensitāte	1,43 %
Proj. brīvā teritorija (min 80%)	96,2 %
Proj. objekta apbūves blīvums (max 15%)	0,01 %
Proj. objekta klasifikācija (MK Nr. 1620)	1110
Proj. objekta ugunsnoturības pakāpe	U3
Būvgružu apjoms	5,00 m³
Ēkas grupa	II grupa
Meža zemes transformācijas zona	854,74 m²

Būvprojekta vadītāja apliecinājums

Šajā būvprojektā ir iekļautas un izstrādātas visas nepieciešamās daļas atbilstoši būvatļaujā ietvertajiem nosacījumiem.			
Būvprojekta vadītājs	VĒSMĀ LUKSTIŅA sertifikāta Nr. 10-0957 (vārds, uzvārds, sertifikāta Nr.)		
06.05.2016			
(datums)			(paraksts)

PIEZĪMES

- 1) Visi izmēri doti milimetros, augstuma atzīmes metros.
- 2) Visus izmērus un mērķēdes pārbaudīt uz vietas.
- 3) Par projekta ± 0.000 pieņemta grīdas atzīme, kas atbilst +4.550 Latvijas normālo augstumu sistēmai epohā 2000,5.
- 4) Jebkurā jautājumu un neskaidrību gadījumā vērsties pie projektētāja, pretējā gadījumā atbildību uzņemas būvnieks.
- 5) ĢP sadaļu skatīt kopā ar AR sadaļu.

 <div>SIA "PICHE" Eglu 23, Rīga, LV-1024 tel. +371 26545424 Reģ. Nr. LV40003743883</div>	PASŪTĪTĀJS: Pēteris Senkāns 120784-10105		OBJEKTS: Savrupmāja		ADRESE: "Ošpriedes" Salas pagasts, Babītes novads	
			DATUMS:	Arhīva Reģ. Nr. 06/05/2016	DATUMS:	06.05.2016
BP AR D. VAD.:	V. Lukstiņa			RASĒJUMA NOSAUKUMS	MĒROGS:	-
Izstrādāja:	S. Krastiņa			ĢP sadaļas vispārīgie rādītāji	STADIJA:	MBP
					LAPAS:	1 (2)
					LAPA:	ĢP-01